

令和6年 飯豊町勢要覧 統計資料



●土地・気象・・・2

- 町の位置・地勢
- 町の面積
- アクセス
- 気象概要
- 年間平均気温・降水量の推移
- 月別平均気温・降水量

●居住環境・・・11

- 道路状況
- 車種別・自動車保有台数
- 上水道の概況
- 農業集落排水(下水道)普及状況
- 生活排水対策整備状況
- 家庭ごみの処理状況

●人口・・・4

- 人口・世帯数の推移
- 人口動態
- 人口構成図
- 年齢階層別人口の推移
- 常住地による人口
- 従業地・通学地による常住市町村

●健康・福祉・安全・・・12

- 生活習慣病の推移
- 主な死亡原因
- 在宅高齢者統計
- 老人福祉の現況
- 交通事故の推移
- 救急車出動状況
- 種類別火災発生件数の推移

●産業・・・6

- 産業大分類別就業人口
- 地区別農家数
- 専業別農家戸数
- 経営耕地面積
- 産業別就業者数と割合
- 製造業事業所数・従業者数
- 商店数と販売額の推移

●行政・・・14

- 歴代町長
- 歴代議長
- 一般会計決算報告
- 主な財政分析指標等

●教育・文化・・・8

- 幼稚園・保育園の園児数の推移
- 児童数の推移
- 生徒数の推移
- 高校卒業及び大学進学者の推移

●土地・気象

■町の位置・地勢

飯豊町は、山形県の西南部に位置し、東は米沢市および川西町、西は小国町、南は福島県喜多方市、北は長井市にそれぞれ隣接しています。町の北東部は白川の水と肥沃な耕地を利用した農業地帯で良質米を生産し、丘陵地は肉牛の産地でもあります。町の南部は飯豊連峰に連なる山岳で覆われています。JR米坂線と国道113号が東西に走っていて、仙台と新潟を結ぶ内陸横断ルートのほぼ中間地点となっており、交通上の要衝となっています。

場所の経緯度

	役場	東端	西端	南端	北端
経度	139° 59' 15"	140° 02' 10"	139° 43' 54"	139° 48' 36"	139° 54' 01"
緯度	38° 02' 45"	38° 01' 33"	37° 49' 51"	37° 48' 12"	38° 06' 27"

■町の面積

329.41km²

◎町の花「ゆり」

昭和53年11月1日制定

町内では白く大きな「山ゆり」、ピンク色の可憐な「ひめさゆり」が代表的。純粹でぬくもりにあふれた町民の心を象徴する花です。

◎町の木「もみじ」

昭和53年11月1日制定

新緑や紅葉の頃、わたくしたちの目を楽ませてください。幼児の手のひらに似た葉の形は思いやりと優しさを象徴しています。

■アクセス



▼鉄道ご利用の場合

【東京から】

東京－(山形新幹線:2時間20分)－米沢－(米坂線:40分)－飯豊町(羽前橋駅)

【仙台から】

仙台－(仙山線:1時間)－山形－(奥羽本線:40分)－赤湯－(フラワー長井線:20分)－今泉－(米坂線:10分)－飯豊町(羽前橋駅)

▼お車ご利用の場合

【東京から】

東京－(東北自動車道:4時間)－南陽高畠IC－(国道113号:30分)－飯豊町

【仙台から】

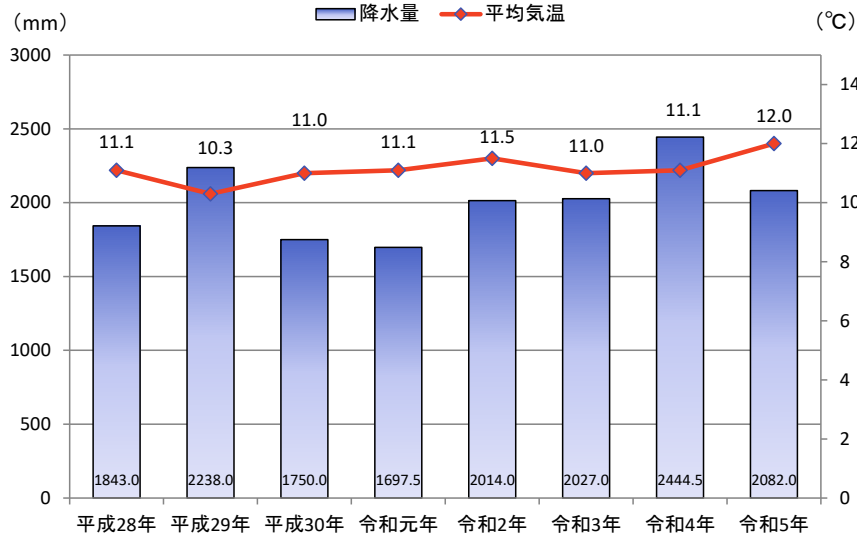
仙台－(東北自動車道・山形自動車道:1時間)－山形－(国道13号:30分)－赤湯－(国道113号:30分)－飯豊町

■気象概要(令和5年)

区分	1月	2月	3月	4月	5月	6月	7月	8月	9月	10月	11月	12月
平均気温(°C)	-1.1	-0.3	4.3	9.8	14.5	19.8	24.3	26.6	22.9	13.0	7.8	2.6
最高気温(°C)	9.2	13.0	19.2	25.8	32.0	30.2	34.8	35.7	34.5	25.1	24.2	16.7
最低気温(°C)	-11.5	-11.1	-4.7	-2.0	0.2	4.7	15.4	19.5	9.2	4.3	-1.5	-4.9
降水量(mm)	299.5	194.5	53.5	66.5	128.5	199.0	97.5	98.5	113.5	185.5	389.5	256.0
日照時間(h)	38.0	67.4	190.5	198.3	212.0	172.8	216.0	266.8	145.3	154.4	98.1	58.2

資料:気象庁データ

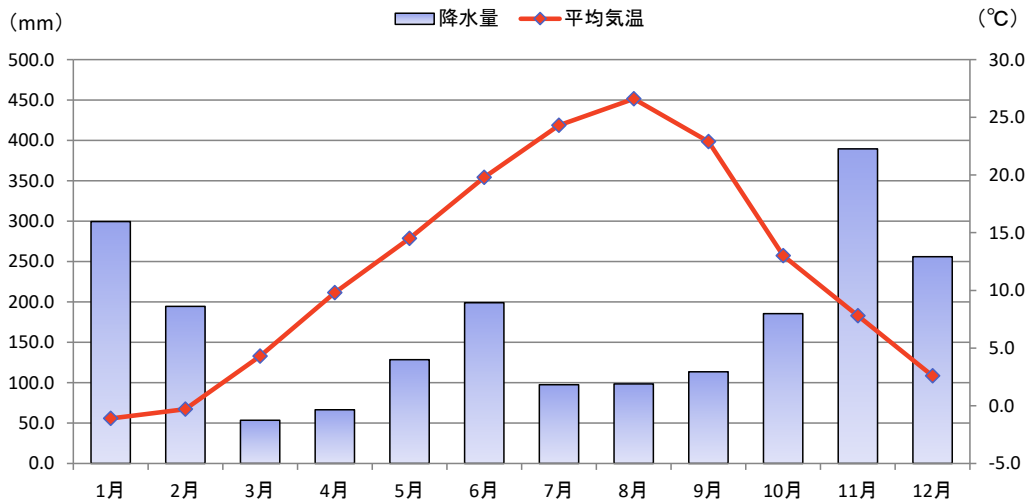
■年間平均気温・降水量の推移



日照時間 (h)	1,336.0	1,235.7	1,379.7	1,424.5	1,204.6	1,520.7	1,668.5	1,817.8
最深積雪 (cm)	121	205	251	120	325	293	255	99

資料: 地域整備課・気象庁データ

■月別平均気温・降水量(令和5年)



平均気温	-1.1	-0.3	4.3	9.8	14.5	19.8	24.3	26.6	22.9	13.0	7.8	2.6
降水量	299.5	194.5	53.5	66.5	128.5	199.0	97.5	98.5	113.5	185.5	389.5	256.0

資料: 気象庁データ

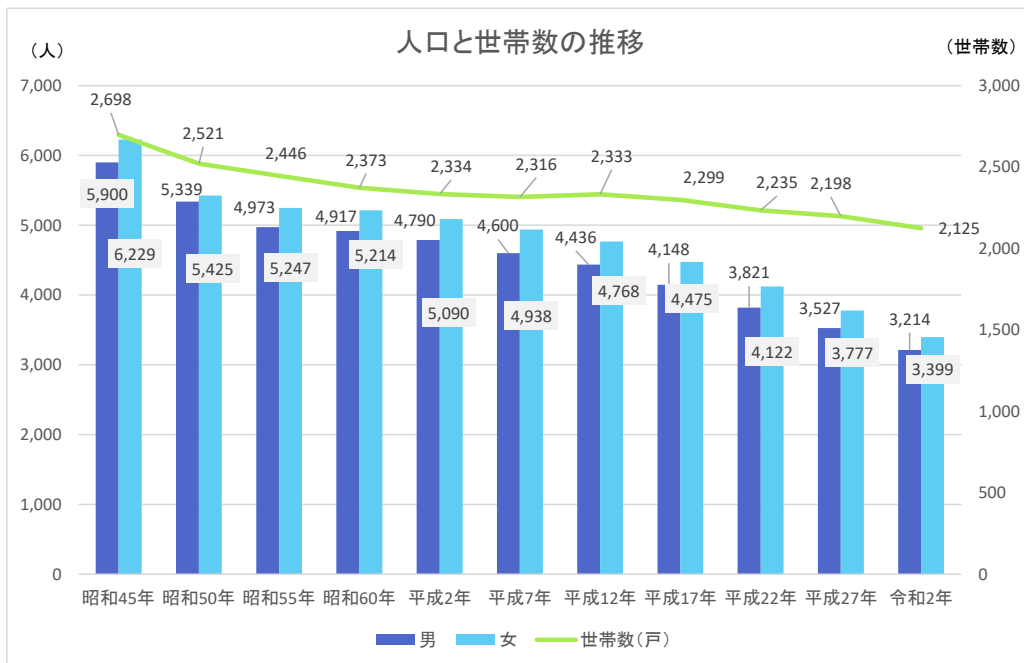


■人口・世帯数の推移(国勢調査)

年次	人 口 (人)			前回との人口増減		世帯数
	総数	男	女	実数	率	
昭和45年	12,129	5,900	6,229	-1,688	-12.22	2,698
昭和50年	10,764	5,339	5,425	-1,365	-11.25	2,521
昭和55年	10,220	4,973	5,247	-544	-5.05	2,446
昭和60年	10,131	4,917	5,214	-89	-0.87	2,373
平成2年	9,880	4,790	5,090	-251	-2.48	2,334
平成7年	9,538	4,600	4,938	-342	-3.46	2,316
平成12年	9,204	4,436	4,768	-334	-3.50	2,333
平成17年	8,623	4,148	4,475	-581	-6.31	2,299
平成22年	7,943	3,821	4,122	-680	-7.89	2,235
平成27年	7,304	3,527	3,777	-639	-8.04	2,198
令和2年	6,613	3,214	3,399	-691	-9.46	2,125

資料:国勢調査

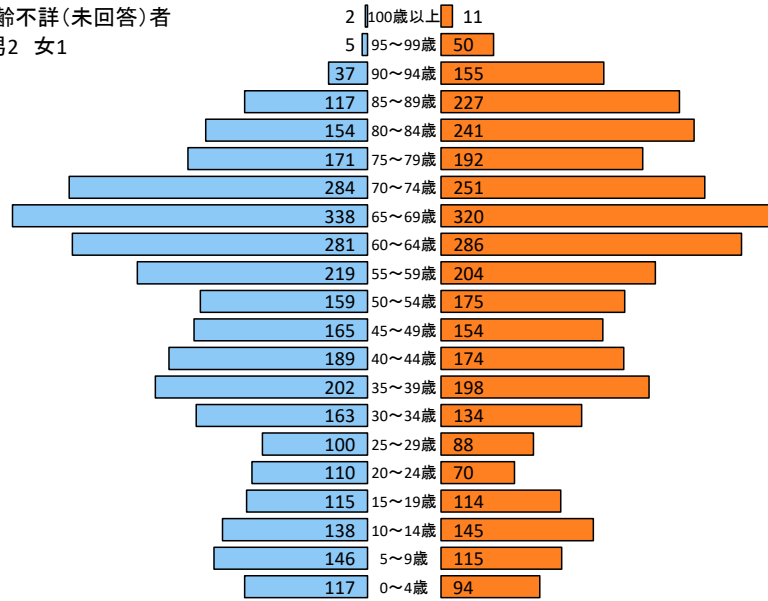
■人口推移(国勢調査)



資料:国勢調査

■人口構成図(令和2年国勢調査)

年齢不詳(未回答)者
男2 女1



男性:3,214人 合計:6,613人 女性:3,399人

資料:国勢調査

■常住地による人口(令和2年国勢調査)

(人)

年齢	夜間人口	従業も通学もしていない	自宅で従業	自宅外の自市区町村で従業・通学	他市区町村で従業・通学	県内他市区町村で従業・通学	他県で従業・通学
総数	6,613	2,322	745	1,671	1,823	1,783	26
15歳未満	755	296	—	448	3	3	—
15~19歳	229	6	1	44	176	169	5
20~24歳	180	14	5	59	100	93	5
25~29歳	188	14	11	49	113	111	2
30~34歳	297	21	17	97	158	156	2
35~39歳	400	26	34	125	211	208	2
40~44歳	363	21	44	92	201	201	—
45~49歳	319	29	36	99	153	152	—
50~54歳	334	22	39	81	189	187	1
55~59歳	423	45	45	137	193	189	4
60~64歳	567	131	82	169	181	176	3
65~69歳	658	233	171	157	95	90	1
70~74歳	535	271	135	81	45	43	1
75~79歳	363	264	73	21	4	4	—
80~84歳	395	349	34	10	1	1	—
85歳以上	604	580	18	2	—	—	—
年齢不詳	3	—	—	—	—	—	—

資料:国勢調査

■従業地・通学地による常住市町村(令和2年国勢調査)

(人)

区分	総数(15歳以上従業者・通学者)	15歳以上従業者	15歳以上通学者	別掲(15歳未満通学者を含む通学者)
当地で従業・通学する者	1,968	1,935	33	481
自市町村に常住	1,968	1,935	33	481
自宅	745	745	—	—
自宅外	1,223	1,190	33	481
他市町村に常住	1,820	1,647	173	176
県内	1,780	1,617	163	166
山形市	33	24	9	9
米沢市	258	199	59	60
長井市	849	806	43	45
南陽市	191	174	17	17
高畠町	39	39	—	—
川西町	234	210	24	24
小国町	78	73	5	5
白鷹町	84	82	2	2
その他の市町村	14	10	4	4
他県	26	19	7	7
従業地・通学地「不詳・外国」で当地に常住している者	14	11	3	3

資料:国勢調査

産業

■産業大分類別就業人口(令和2年国勢調査)

(人)

区分	年次	平成12年	区分	年次	平成17年	平成22年	平成27年	令和2年
総数		4,748	総数		4,507	4,135	3,831	3,610
第1次産業		853	第1次産業		828	698	659	595
第2次産業		2,072	第2次産業		1,740	1,556	1,321	1,235
第3次産業		1,822	第3次産業		1,939	1,865	1,844	1,756
農業		806	農業		799	666	626	562
林業		43	林業		28	32	32	31
漁業		4	漁業		1	-	1	2
鉱業		16	鉱業、採石業、砂利採取業		4	11	15	4
建設業		652	建設業		501	402	392	371
製造業		1,404	製造業		1,235	1,143	914	860
電気・ガス・水道		8	電気・ガス・熱供給・水道業		8	3	10	7
運輸・通信業		121	情報通信業		23	20	17	17
			運輸業、郵便業		96	100	93	89
卸・小売・飲食業		584	卸売・小売業		520	443	393	407
金融・保険業		45	金融・保険業		44	45	44	35
不動産業		3	不動産業、物品賃貸業		2	13	14	12
サービス業		894	サービス業		323	1,080	313	293
公務		167	公務		165	161	145	141
分類不能		1	分類不能		-	16	7	24
			飲食店・宿泊業		188	176	163	120
			医療・福祉業		368	417	489	477
			教育・学習支援業		110	118	106	105
			複合サービス業		92	43	57	53

資料:国勢調査

■地区別農家数(令和2年)

(戸)

地区	区分				
	総農家数	販売農家数	専業農家	第1種兼業農家	第2種兼業農家
豊原地区	274	240	70	23	147
添川地区	124	100	23	14	63
豊川地区	119	96	13	11	72
中津川地区	45	29	4	3	22
合計	562	465	110	51	304

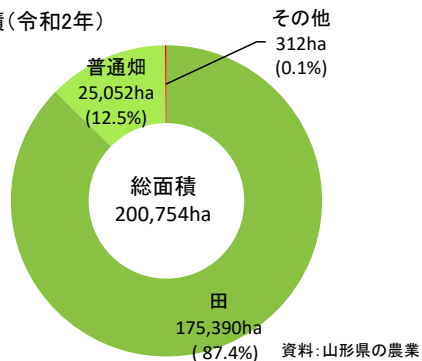
資料:山形県の農業

■専業別農家戸数

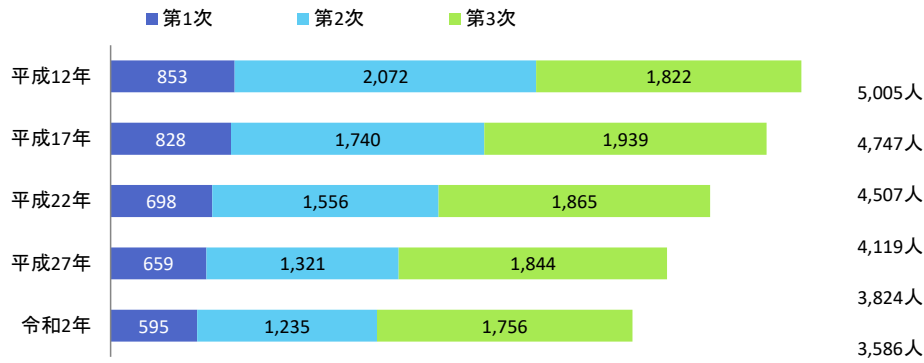
年次	区分	総農家数 (戸)	専業別農家数(戸)		
			専業農家	第1種兼業	第2種兼業
昭和55年		1,626	48	646	932
昭和60年		1,474	72	530	872
平成2年		1,382	66	324	992
平成7年		1,227	79	256	892
平成12年		1,093	68	155	737
平成17年		974	75	149	601
平成22年		860	108	114	473
平成27年		727	117	100	384
令和2年		562	110	51	304

資料:山形県の農業

■経営耕地面積(令和2年)

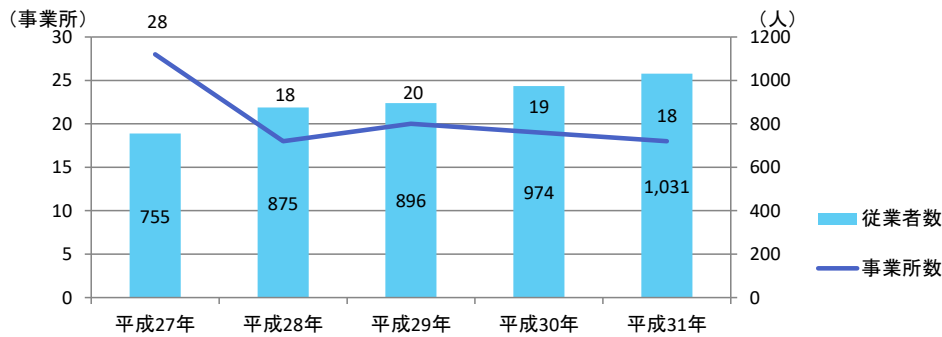


■産業別就業者数



資料:国勢調査

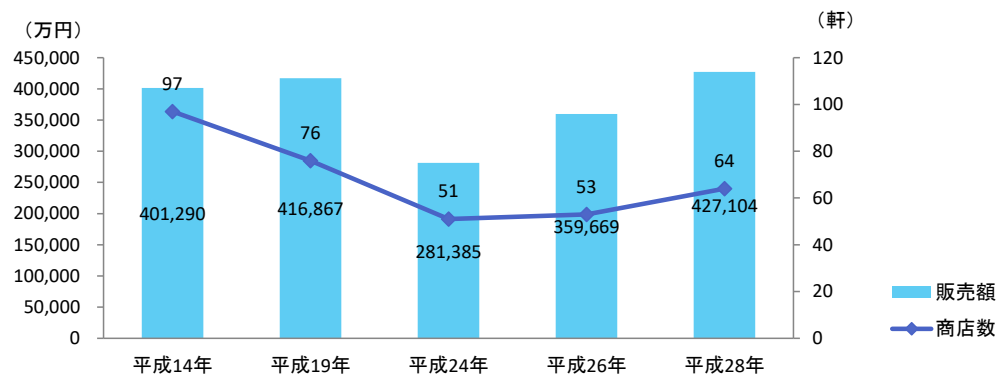
■製造業事業所数・従業者数・年間出荷額



年間出荷額(万円)	1,802,322	1,847,209	2,126,700	2,148,219	2,032,032
-----------	-----------	-----------	-----------	-----------	-----------

資料:山形県の工業
(公表されている最新の数値)

■商店数・販売額・従業員数の推移



従業者数(人)	330	287	197	267	288
---------	-----	-----	-----	-----	-----

資料:山形県の商業
(公表されている最新の数値)

●教育・文化

■幼稚園・保育園の園児数の推移(各年4月1日現在) (人)

区分	年度	園児数							
		平成29年	平成30年	平成31年	令和2年	令和3年	令和4年	令和5年	令和6年
飯豊わくわくこども園幼児部 (旧 いいで中部幼稚園)		89	78	77	71	73	48	60	48
手ノ子幼稚園		15	12	5	/	/	/	/	/
飯豊わくわくこども園乳児部 (旧 さゆり保育園)		35	38	41	38	32	25	25	25
飯豊すくすくこども園 (旧 つばき保育園)		74	81	79	83	101	84	94	84
添川児童センター		22	24	24	26	15	0	/	/
合計		235	233	226	218	221	157	181	157

資料:教育総務課

■児童数の推移(各年4月1日現在) (人)

区分	年度	児童数							
		平成29年	平成30年	平成31年	令和2年	令和3年	令和4年	令和5年	令和6年
第一小学校		154	158	163	167	161	170	169	158
第二小学校		92	88	86	54	68	74	74	80
添川小学校		50	50	52	0	55	54	51	46
手ノ子小学校		45	43	34	0	21	15	15	15
中津川小学校		/	/	/	/	/	/	/	/
合計		341	339	335	326	305	313	309	299

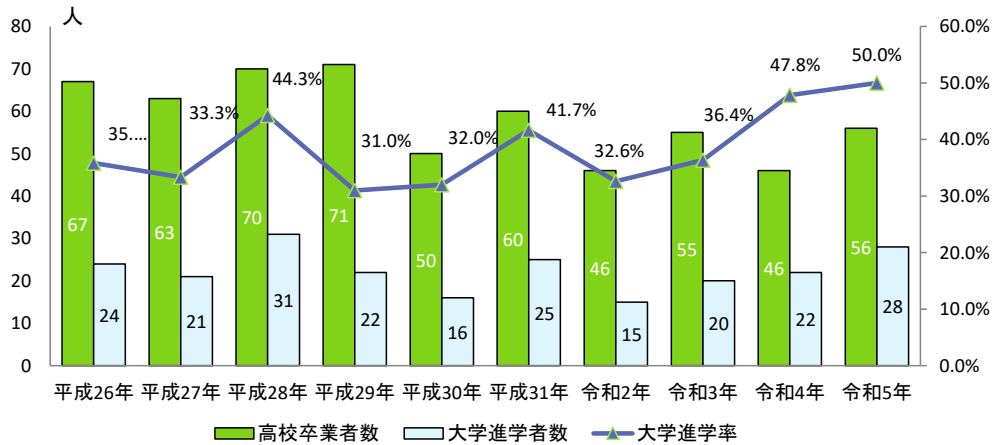
資料:教育総務課

■生徒数の推移(各年4月1日現在) (人)

区分	年度	生徒数							
		平成29年	平成30年	平成31年	令和2年	令和3年	令和4年	令和5年	令和6年
飯豊中学校		178	172	187	180	179	154	154	153
中津川中学校		/	/	/	/	/	/	/	/
合計		178	172	187	180	179	154	154	153

資料:教育総務課

■高校卒業及び大学進学者の推移(各年3月卒業生)



資料:学校教育基本調査

■指定文化財一覧(令和6年4月1日現在)

飯 豊 町 の 文 化 財

国登録文化財

No.	区分	名 称	指定年月日	員数	構造及び形式(内容)	所有者	所在地	備 考
1	建造物	渡邊六郎兵衛家住宅長屋門	H30. 3. 27	1	木造2階建、金属板葺、 建築面積126.5375㎡+ (背面2ヶ所の下屋 4.76×2m)=136.0575㎡	渡邊健次郎	山形県西置賜郡飯 豊町大字黒澤字南 畑1326	明治42年建設(棟札)

山形県指定文化財

No.	区分	名 称	指定年月日	員数	構造及び形式(内容)	所有者	所在地	備 考
1	建造物	天養寺観音堂	S30. 8. 1 (S27. 4. 1)	1	桁行3間、梁間3間、一 重宝形造、垂鉛鉄板葺	天養寺	大字中字虎吉沢 1956-22	方三間宝形造り、臺殿は室町式の牡丹に獅子象鼻は鎌倉末 期の手法
2	彫刻	木造聖観音立 像	S35.12.16	1	桂一本造り、像高 176.9cm肩張53cm、面長 20.5cm	天養寺	同 上	天養寺観音堂厨子内安置の本尊、平安時代後期の作と推 定。作者は不明
3	史跡	中村原土壇	S30. 8. 1 (S27. 4. 1)	1	各辺8.4m、高さ1.7m	鈴木富雄	大字萩生字小山 3267	修験道の特殊な行法をする祈禱壇だったと推測される。
4	史跡	飯豊山の穴堰	S31.11.24	1	飯豊山7合目の玉川上 流大又沢の取入口から	農林水産省白 川土改区	西置賜郡飯豊町 西置賜郡小国町	全長150m 寛政11年着工から文政元年20年を費やした難 工事
5	彫刻	不動明王立像 外二躯	H13.12.28	1	像高1m82cm、火焰光背 2m27cm	常福院	大字添川701	寄木造りで、目には玉眼をはめ、右手を腰に鉄製の剣を持 つ。左脇に持懸羅童子、右脇に制叱迦童子が安置されてい る。

飯豊町の文化財

No.	区分	名 称	指定年月日	員数	構造及び形式(内容)	所有者	所在地	備 考
1	有形彫刻	木造不動 明王立像	S60. 2. 25	1	像高142.3cm、 肩張37.8cm 寄木造	高橋文男	岩倉字館の内209 (岩倉神社)	室町時代前期で地方仏師の作と推定される。 (S58 山大 麻木脩平氏所見)
2	有形彫刻	木造薬師 如来座像	S60. 2. 25	1	像高75.4cm、 木造白毫水晶	大福寺	大字椿1892	室町時代前期～中期、地方的な仏師の作と推定される。 (S58 同 上 所見)
3	有形彫刻	木造僧形 八幡神像外2	S63. 2. 24	3	像高44cm、肩張24cm	宗教法入 八幡神社	大字萩生字月岡 553	中の目八幡神社 3神像のうち僧形八幡神像の底部に墨書で 永禄4年(1561)仏師正義とあり、県内僧形八幡神像で墨書で は唯一。
4	有形彫刻	木造仁王像 二躯	H26. 1. 26	2	阿形) 全高242c m、最大幅 162 c m 弁形) 全高239 c m、最大幅 170 c m 木造寄木造	岩倉神社	岩倉字館の内209 (岩倉神社)	岩倉神社山門に安置されており、江戸時代の地方仏師による 作と推定される。町内に残る唯一の仁王像。
5	有形絵画	絵馬 草摺挽図	S60. 2. 25	1	縦174cm、横180.5cm	天養寺	大字中 天養寺観音堂内	彩色板図(武者絵、武運長久)元禄13.6.1 奉納 本町で解説されるうちで最も古い絵馬
6	有形絵画	絵馬 神人曳馬図	S60. 2. 25	1	縦151.7cm、横151.7cm	天養寺	同 上	彩色板図 元禄15.6.17奉納
7	有形絵画	絵馬 問引図	S60. 2. 25	1	縦105.7cm、横181.3cm	恩徳寺	大字萩生1950	問引の磨習をいさめるために描かれたもの、明治27.3奉納
8	有形絵画	鷹名処図	H9. 10. 1	1	縦48cm、横31cm	飯豊町	大字手ノ子 (西部地区公民館)	天正十年(1582)8月吉日、遠藤四郎左衛門尉信能から井上源 左衛門へ書き送られた鷹の絵である。
9	有形建造	行 屋	S62. 3. 26	1	9.52 × 8.6m(2.22 坪)		大字椿851	飯豊山等(湯殿山)に参詣の精神潔斎する修行の場、文政5年以 前と推定される。
10	有形建造	大福寺山門	S62. 3. 26	1	8.80×8.95×軒高 1.85m	大福寺	大字椿1892	一門一戸、四脚門 柱は五葉松、縁起によると文亀2年(1502) 建立された。

飯豊町の文化財

No.	区分	名 称	指定年月日	員数	構造及び形式(内容)	所有者	所在地	備 考
11	有形民俗	六面幢	S51. 9. 13	1	全高136.5cm、幢高88cm 面部高33.5cm	伊藤賢二	大字萩生1023-2	六地藏信仰を表す俗に六角地蔵と呼ばれている。室町時代の 造立と推定されている。(S24.11.25 佐藤栄太 相倉亮吉 両氏所見)
12	有形民俗	草木塔	S60. 2. 25	1	高さ65cm、幅30cm、 安山岩 自然石 文政13. 3. 17建立		大字小屋字小手屋 540	大阪市 花と緑の博覧会に出展 H2.4(小屋) 密教の僧、修験者による草木の成長と成仏を願って建てら れたのが始まりといわれ、その所在ほとんどが置賜地方に 限られている。 町内では中津川地区だけにあり、現存す るものは13基のうち代表的なものを指定。
13	有形民俗	草木塔	S60. 2. 25	1	高さ90cm、幅80cm、 砂岩自然石 安政5年建 立	平山森司	大字岩倉字塩ノ畑	
14	有形工芸品	宇津沢不動堂 髑 口	H9. 10. 1	1	円形で 縦18cm 横 20cm	山口俊輔	大字宇津沢17	大正十一年(1923)のものであり、保存状態が良い。銘文刻 まれており、明確に判読できる。
15	有形古文書	文禄3年 小坂村検地帳	H9. 10. 1	1	美濃版紙8枚(二つ折) 13ページに及ぶ	飯豊町	大字手ノ子 (西部地区公民館)	この検地帳は、古紙を利用して書かれたものだが、その紙背 文書から 文禄三年当時に写しおかれたものと推定される。
16	有形考古資料	本長寺の板碑	H17. 10. 27	1	自然石 碑の高さ 209cm 碑の幅 87cm	本長寺	大字椿2618-1	バク(釈迦)という種子が雑草な薬影で刻まれている が、年代不詳であるが梵字等からみると中世時代と推測さ れる。裏には法華宗の御題目が刻まれている。本町最大の 板碑である。
17	有形考古資料	宇津沢の 道普請供養塔	H17. 10. 27	1	自然石 碑の高さ 95cm 碑の幅 75cm	落合神社	大字手ノ子	弘化2年(1845) 8月宇津沢頂上(諏訪神社跡地)に建立 された。道普請事業に関係した人名・人足等が刻まれている。
18	有形考古資料	宇津沢の馬頭 観世音碑	H17. 10. 27	1	自然石 碑の高さ 120cm 碑の幅 60cm	落合神社	大字手ノ子	天保10年(1839) 宇津沢頂上付近の旧道跡から発見され た。幕末期の越後街道(十三峠)の流通に欠かせない牛馬 の役割が偲ばれる。(施主 馬方中)
19	無形民俗	高峰念仏踊り	S49.11.29	1	民俗芸能(団体舞踊)	高峰念仏踊り 保存会(活動 中止中)	大字高峰	目的(仏の供養)構成は大名行列にちなみ「鳥毛振り」「奴」「 さら」「めんすり」総勢40名 祭8/14

飯豊町の文化財

No.	区分	名称	指定年月日	員数	構造及び形式(内容)	所有者	所在地	備考
20	無形民俗	小白川念仏踊り	S 51. 9. 13	1	民俗芸能 (団体舞踊)	小白川念仏踊り保存会(活動中止中)	大字小白川	目的(豊作祈願)構成「毛やり」奴「力士」「侍」「かご」「花かご」「四ッ竹」「からかさ」会員50名 祭7/22
21	無形民俗	椿念仏踊り	S53. 10. 6	1	民俗芸能 (団体舞踊)	椿念仏踊り保存会	大字椿	目的(仏の供養)構成「奴」「唐頭」「花笠」「花おどり」「四ッ竹」「唐笠」「相撲」「お餅」総勢60名 祭8/14
22	無形民俗	中獅子踊り	S51. 9. 13	1	民俗芸能 (団体舞踊)	中獅子踊り保存会	大字中	目的(豊作祈願)構成 雄獅子1名雌獅子1名友獅子1名 踊り子7名他「輪持ち」「力士」縁起は明確でないが6~700年前
23	無形民俗	諏訪神社神輿渡御行列	S60. 2. 25	1	年中行事祭礼行事(獅子舞と行列)	諏訪神社氏子	大字萩生	例祭、前夜祭の神輿渡御行列は、御神輿、獅子舞を中心にして古来の伝統を受け継ぎながら、型を崩す事なく今日にいたっている。
24	無形民俗	手ノ子八幡神社の神輿渡御行列	H21. 4. 27	1	年中行事祭礼行事(獅子舞と行列)	手ノ子八幡神社氏子	大字手ノ子	神輿渡御行列は、旧越後街道手ノ子宿の上・中・下三宿を中心に行なわれてきた。御神輿、獅子舞を中心に概ね古様が保たれ、獅子舞の所作など優れた芸を残している。
25	史跡	萩生石箱遺跡	S49. 11. 29	1	縄文中期末の住居跡(1190m)	飯豊町	大字萩生字正源屋敷528	S47年加藤稔氏発掘調査 縄文中期末築穴住居跡と炉跡、数種の土器石器が出土 S61. 7. 12掘穴住居復元
26	史跡	伊藤豊後一族の墓	S60. 2. 25	1	豊後守吉行中津川知行50石の代官 元和9年(1623)	伊東直吉	大字岩倉字北屋478	伊藤豊後の最上参戦 (慶長5年義光との合戦に18名の家来を引具し参戦戦功により100石を給され会津境の守備役をつとめる。)
27	史跡	萩生城社本丸土塁跡	S62. 3. 26	1	伊達氏の家臣国分氏の居城、中世の城址	飯豊町八島新一外	大字萩生1380-1外	伊達宗達の家臣国分政信の築城した複郭式の平城。天正19年(1591)政宗が岩出山に移封、国分氏もこれにしたがいこの地を去る
28	史跡	上屋地遺跡	H2. 2. 20	1	羽越水害で出土石器約3万~5万年前と推定	渡部忠市	大字上屋地字九才沢	S42水害調査に当たった米地文夫氏が丘陵より数点の石器を採取S43 ~46調査 前期旧石器時代推定 斜軸尖頭器S47報告書 (加藤稔氏)

飯豊町の文化財

No.	区分	名称	指定年月日	員数	構造及び形式(内容)	所有者	所在地	備考
29	天然記念物	中若宮八幡神社社叢	S62. 3. 26	1	神社境内一円の種類樹木や下草の植生	若宮八幡神社	大字中1669	境内にスギ、榎、ケヤキ、シラカバ、イノカマヅ、クマ、ツルミ、ミヅハギ、ヒメノイ、フナギがある。 S60. 11. 5結城嘉美氏
30	天然記念物	松原文殊堂社叢	S62. 3. 26	1	社殿への中腹と境内に老杉と赤松の古木	喜震寺	大字添川字関山3535	石段側の杉、もみ、境内の赤松の古木15本。古くより神木として伐採を禁じ、神域として守られてきた。(同上調査)
31	天然記念物	御田の杉	S62. 3. 26	1	飯豊登山の途中標高1,100mに一本杉	中津川財産区	大字岩倉字大日杉2881	登山路わきに「お田」と称する小池があり、そばに一本杉の巨木、根本直径1.72m樹高約20m樹齢約500年この標高での生育は珍しい。
32	天然記念物	はだか杉	H29. 3. 8	1	宇津峠の途中急傾斜の中腹に育成する杉の大木	飯豊町	大字手ノ子大比戸	樹高18.00m、根本周4.30m、幹回り4.02m、推定樹齢400年の大杉。「手ノ子村宇津峠之図」、「十三峠絵図」にその姿が描かれる。

資料:社会教育課

● 居住環境

■ 道路状況(令和6年4月1日現在)

種別	区分	実延長 (km)	改良済		舗装率	
			延長(km)	改良率(%)	延長(km)	改良率(%)
国道		11.2	11.2	100.0%	11.2	100.0%
県道		54.6	53.3	97.6%	51.6	94.5%
町道		272.4	167.5	61.5%	182.9	67.1%
	1級	31.1	29.3	94.2%	29.2	93.9%
	2級	54.9	45.9	83.6%	48.9	89.1%
	その他	186.4	92.2	49.5%	104.8	56.2%

資料:地域整備課

■ 車種別・自動車保有台数

(台)

車種別	平成30年度	平成31年度	令和2年度	令和3年度	令和4年度	令和5年度		
総数	6,922	6,739	6,685	6,620	6,552	6,497		
貨物車	普通車	196	192	199	203	209	210	
	小型車	272	273	270	271	263	263	
	被牽引車	1	2	2	2	3	3	
	計	469	467	471	476	475	476	
乗合車	普通車	3	3	3	3	3	3	
	小型車	19	18	16	15	17	18	
	計	22	21	19	18	20	21	
乗用車	普通車	1,141	1,162	1,187	1,184	1,192	1,211	
	小型車	1,470	1,424	1,399	1,356	1,312	1,275	
	計	2,611	2,586	2,586	2,540	2,504	2,486	
特殊用途車	73	69	65	62	59	62		
大型特殊車	133	130	130	128	127	129		
小型二輪車	108	106	108	109	107	109		
軽自動車	四輪	乗用車	2,000	1,968	1,916	1,909	1,880	1,849
		貨物車	1,366	1,354	1,351	1,337	1,338	1,322
		計	3,366	3,322	3,267	3,246	3,218	3,171
	三輪(貨物)	0	0	0	0	0	0	
	二輪	104						
	特殊用途用	36	38	39	41	42	43	

資料:東北運輸局山形運輸支局

■ 上水道の概況

年度	区分	給水人口 (人)	給水量		有収水量 (千 m^3)	有収率 (%)
			年間(千 m^3)	1日平均(m^3)		
令和元年度		6,912	1,020	2,788	775	75.9
令和2年度		6,672	887	2,431	722	81.3
令和3年度		6,515	876	2,401	745	85.1
令和4年度		6,407	904	2,477	718	79.5
令和5年度		6,248	945	2,583	732	77.4

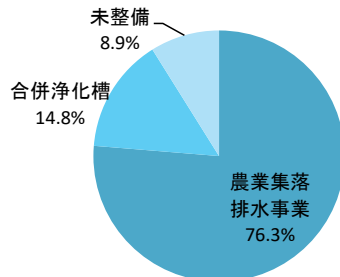
資料:地域整備課

■ 農業集落排水(下水道)普及状況(令和6年3月31日現在)

区分	榑	萩生	中	松原	小白川	添川	手ノ子
供用年月	H2.7	H6.10	H12.7	H9.4	H18.4	H25.4	H30.11
処理区域内人口(人)	876	1,347	999	191	354	642	428
うち継続人口(人)	875	1,347	997	190	293	512	371
処理区域内世帯数(戸)	榑	萩生	中	松原	小白川	添川	手ノ子
うち接続世帯数(戸)	315	484	319	58	94	158	119
区域内水洗化率(%)	99.7	100.0	99.7	98.3	80.3	74.5	79.3

資料:地域整備課

■ 生活排水対策整備状況(令和6年3月31日現在)



資料:地域整備

■家庭ごみの処理状況

(単位:t)

年度	区分	可燃ごみ	不燃ごみ	資源ごみ					合計
				空き缶	古紙・布	ガラス瓶	プラスチック容器	ペットボトル	
平成26年度		968.14	90.06	18.45	164.86	65.52	27.95	11.11	1,346.09
平成27年度		992.14	104.74	16.68	157.00	69.25	25.27	11.87	1,376.95
平成28年度		954.32	79.99	16.90	157.13	63.35	26.12	11.16	1,308.97
平成29年度		994.56	86.19	17.22	157.04	60.10	24.92	10.90	1,350.93
平成30年度		987.54	94.47	14.31	150.25	59.96	24.86	10.31	1,341.70
令和元年度		992.18	99.93	16.01	140.52	57.57	24.66	9.53	1,340.40
令和2年度		978.22	98.40	17.39	144.96	56.14	26.14	10.08	1,331.33
令和3年度		980.81	106.89	14.42	139.87	53.75	27.39	9.36	1,332.49
令和4年度		1,492.16	168.38	13.00	133.18	53.49	28.51	11.27	1,899.99
令和5年度		942.24	85.76	10.53	115.28	47.29	26.83	10.60	1,238.53

資料:住民課

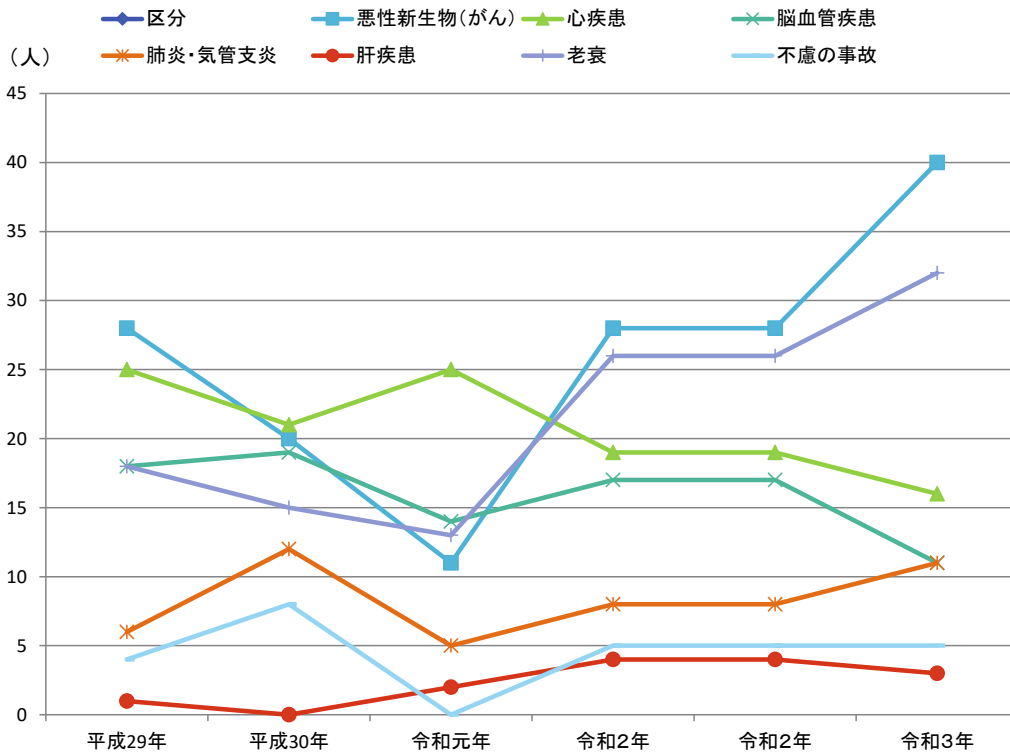
●健康・福祉・安全

■生活習慣病(がん・心臓病・脳卒中)の推移

区分	年次	平成29年			平成30年			令和元年			令和2年			令和3年		
		順位	件数	割合	順位	件数	割合	順位	件数	割合	順位	件数	割合	順位	件数	割合
悪性新生物(がん)		1	28	20.4%	2	20	15.4%	3	11	9.1%	1	28	18.8%	1	40	27.2%
心臓疾患・心臓病		2	25	18.2%	1	21	16.2%	1	25	20.7%	2	26	17.4%	2	16	10.9%
脳血管疾患・脳卒中		3	18	15.1%	3	19	14.6%	2	14	11.6%	3	17	11.4%	3	11	7.5%
死亡件数		137			130			121			149			147		
三大疾病による死亡率		51.8%			46.2%			41.3%			47.7%			45.6%		

資料:健康福祉課
(公表されている最新の数値)

■主な死亡原因



資料:健康福祉課
(公表されている最新の数値)

■在宅高齢者統計(各年4月1日現在)

年度	区分	人口(人)	65歳以上の人口(人)	高齢化率(%)	65歳以上の一人暮らし(人)	老人夫婦世帯数(件)
平成28年		7,507	2,552	34.0%	215	208
平成29年		7,380	2,555	34.6%	227	214
平成30年		7,249	2,563	35.4%	283	225
平成31年		7,082	2,574	36.3%	293	228
令和2年		6,912	2,586	37.4%	303	241
令和3年		6,776	2,565	37.9%	317	219
令和4年		6,616	2,574	38.9%	315	254
令和5年		6,499	2,572	39.6%	341	256
令和6年		6,328	2,569	40.6%	356	315

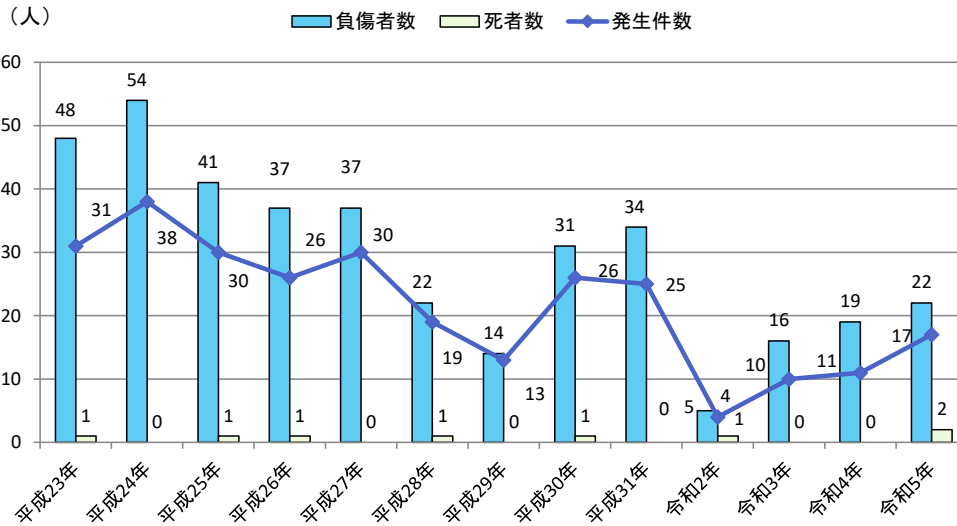
資料:健康福祉課

■老人福祉の現況(各年4月1日現在)

年次	区分	ホームヘルパー 設置人員(人)	デイサービス センター設置数	在宅介護支援 センター設置数	養護老人ホーム 入居者(人)	特別養護老人 ホーム入居者(人)
平成30年		5	3	3	19	109
平成31年		4	3	3	16	109
令和2年		4	2	3	13	109
令和3年		3	2	3	11	109
令和4年		4	2	3	11	109
令和5年		4	1	4	9	109
令和6年		7	1	4	6	109

資料:健康福祉課

■交通事故の推移



資料:住民課

■救急車出動状況

(件)

年次	区分	急病	交通事故	一般負傷	その他	合計
令和元年		258	27	56	21	362
令和2年		193	10	38	10	251
令和3年		217	26	59	14	316
令和4年		272	27	55	9	363
令和5年		265	27	55	17	364

資料:西置賜行政組合消防本部

■種類別火災発生件数の推移

(件)

年次	種類	建物	林野	車両	その他	合計
令和元年		0	0	0	1	1
令和2年		2	1	1	2	6
令和3年		4	1	0	2	7
令和4年		2	0	0	2	4
令和5年		4	2	0	1	7

資料:西置賜行政組合消防本部

行政

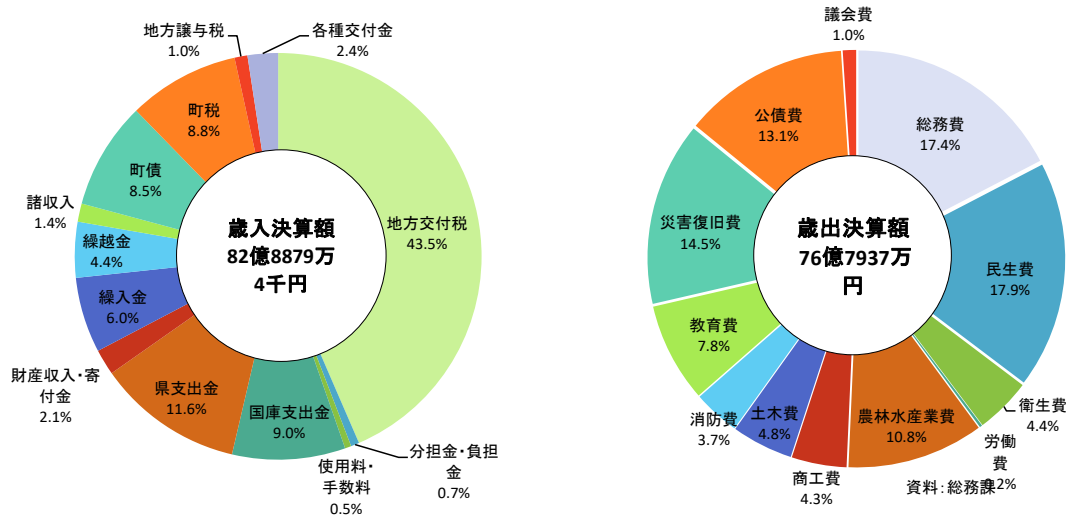
■ 歴代町長

氏名	就任年月
金子春次	昭和33年11月
小松泰次郎	昭和37年9月
須藤一郎	昭和40年4月
樋口儉三	昭和44年3月
渡部孝吉	昭和59年11月
齋藤正三郎	平成12年11月
後藤幸平	平成20年11月

■ 歴代議長

氏名	就任年月	氏名	就任年月
長沼清吉	昭和33年4月	手塚敏行	平成11年10月
竹田耕一	昭和34年10月	長沼清次	平成12年5月
伊藤長栄	昭和38年10月	五十嵐文雄	平成15年8月
梅津素行	昭和42年10月	菅野富士雄	平成19年8月
渡部孝吉	昭和50年10月	中村仁一	平成25年8月
志田幸作	昭和59年9月	後藤恵一郎	平成27年8月
舟山九平	平成3年7月	菅野富士雄	令和元年8月
梅津昌平	平成3年10月		

■ 一般会計決算報告(令和5年度)



■ 主な財政分析指標等

年度	区分	経常収支比率 (%)	実質公債費比率 (%)	財政力指数	地方債現在高 (千円)	標準財政規模 (千円)	歳出決算額 (千円)
令和元年		85.2	8.6	0.206	9,358,222	3,669,509	6,947,703
令和2年		90.4	10.6	0.206	10,410,707	4,005,785	9,040,075
令和3年		85.6	12.0	0.198	10,586,241	4,138,343	7,201,582
令和4年		93.1	12.8	0.200	10,435,422	4,048,771	7,724,246
令和5年		89.3	13.5	0.195	10,159,235	4,166,409	7,679,370

資料: 総務課

■施設一覧(令和6年4月1日現在)

施設名	住所	電話番号	ファックス 番号
飯豊町役場	椿2888	72-2111	72-3827
飯豊町健康福祉センター	椿3654-1	86-2338	86-2230
飯豊町子育て支援センター こどもみらい館	添川2926-16	74-2305	74-2305
飯豊町国民健康保険診療所	椿3654-1	72-2300	72-3375
飯豊町国民健康保険診療所付属中津川診療所	上原622	77-2330	77-2502
飯豊町訪問看護ステーション	椿3654-1	86-2232	86-2230
飯豊町国保総合保健施設	椿3654-1	86-2233	86-2230
飯豊町介護老人保健施設「美の里」	椿3654-1	86-2117	86-2118
飯豊町高齢者介護予防センター	上原622	77-2222	
飯豊町福祉事業所「でんでん」	椿3644-2	87-0886	87-0887
飯豊町中部地区農村活性化センター	萩生3548	72-2126	72-3550
飯豊町西部地区農村活性化センター	手ノ子2861-1	75-2111	75-2273
飯豊町地域農産物等活用型 総合交流促進施設「エルベ」	萩生3549-1	86-2828	86-2830
飯豊町農林水産物処理加工施設	添川4583-1		
飯豊町雪室施設	上原293-1		
飯豊町有機肥料センター	添川1968	86-2601	86-2602
飯豊町体験農園サポートセンター	宇津沢351	78-0025	78-0026
飯豊町自然環境活用センター「白川荘」	数馬218-1	77-2124	77-2125
飯豊町緑地等利用施設「しらさぎ荘」	添川3020-5	74-2161	74-2162
飯豊町観光レクリエーション公園 「どんでん平ゆり園」	萩生3341	78-5587	78-5580
飯豊町観光物産館	松原1898	86-3939	86-3030
飯豊町総合交流促進施設・休養施設 「フォレストいいで・木湖里館」	須郷421-19	78-0010	78-0020
飯豊町町民総合センター	椿3622	72-3111	72-3163
飯豊町教育委員会	椿3622	87-0519	
飯豊わくわくこども園(幼児部)	萩生3592	72-2241	72-2241
飯豊わくわくこども園(乳児部)	中768-2	72-2067	72-2067
飯豊すくすくこども園	椿3628-22	72-3625	72-3622
いいで中部学童クラブ	萩生677	090-4552-5064	
白椿学童クラブ	小白川3360	090-7064-2088	
第一小学校	萩生677	72-2277	72-2281
第二小学校	小白川3360	72-2066	72-2704
手ノ子小学校	手ノ子1694	75-2644	75-2645

資料:総務課

■施設一覧(令和6年4月1日現在)

施設名	住所	電話番号	ファックス 番号
添川小学校	添川2934-1	74-2006	74-2050
飯豊中学校	椿1862	72-2129	72-2127
飯豊町学校給食共同調理場	椿3643-1	72-2272	72-2625
中部地区公民館	萩生3548	72-2126	72-3550
中部地区まちづくりセンター	萩生3548		
白椿地区公民館	椿1902-4	72-2242	72-3551
白椿地区まちづくりセンター	椿1902-4		
東部地区公民館	添川2955	74-2447	87-0447
東部地区まちづくりセンター	添川2955		
西部地区公民館	手ノ子2861-1	75-2111	75-2273
西部地区まちづくりセンター	手ノ子2861-1		
中津川地区公民館	上原469	77-2020	77-2121
中津川地区まちづくりセンター	上原469		

	飯豊町民野球場	椿2888		
	飯豊町民テニスコート	椿2888		
	飯豊町手ノ子スキー場	手ノ子2555	75-2811	
	飯豊町民スポーツセンター	椿1859	72-3086	72-3086
	中津川体育館	下屋地331-1		
	飯豊町町民プール	小白川173-1	72-3581	72-3581
	いいで天文台	萩生3548		
	飯豊町多目的集会施設	椿1902-10	72-2242	72-3551
	飯豊町基幹集落センター	上原469	77-2020 (夜間) 77-2808	77-2121
関 連 施 設	西置賜行政組合消防飯豊分署	椿2800-1	72-2222	72-2325
	社会福祉法人飯豊町社会福祉協議会	椿3642	72-3353	72-3532
	社会福祉法人いいで福祉会特別養護老人ホーム 「ひめさゆり荘」	添川3514-82	74-2011	74-2021
	社会福祉法人飯豊町社会福祉協議会 福祉の里めざみ	椿3642	72-3353	72-3532

資料:総務課